

## ALLEGATO E

- Magazzino a Trabia in via Fanara n.13

1. Estratto di mappa, scala 1:2000;
2. Visura catastale storica;
3. Planimetria catastale;
4. Cartografia, scala 1:2000;  
Ortofoto, scala 1:2000;
5. Rilievo planimetrico, scala 1:100;
6. Documentazione fotografica.



30-Lug-2013 12:54  
Prot. n. T132299/2013

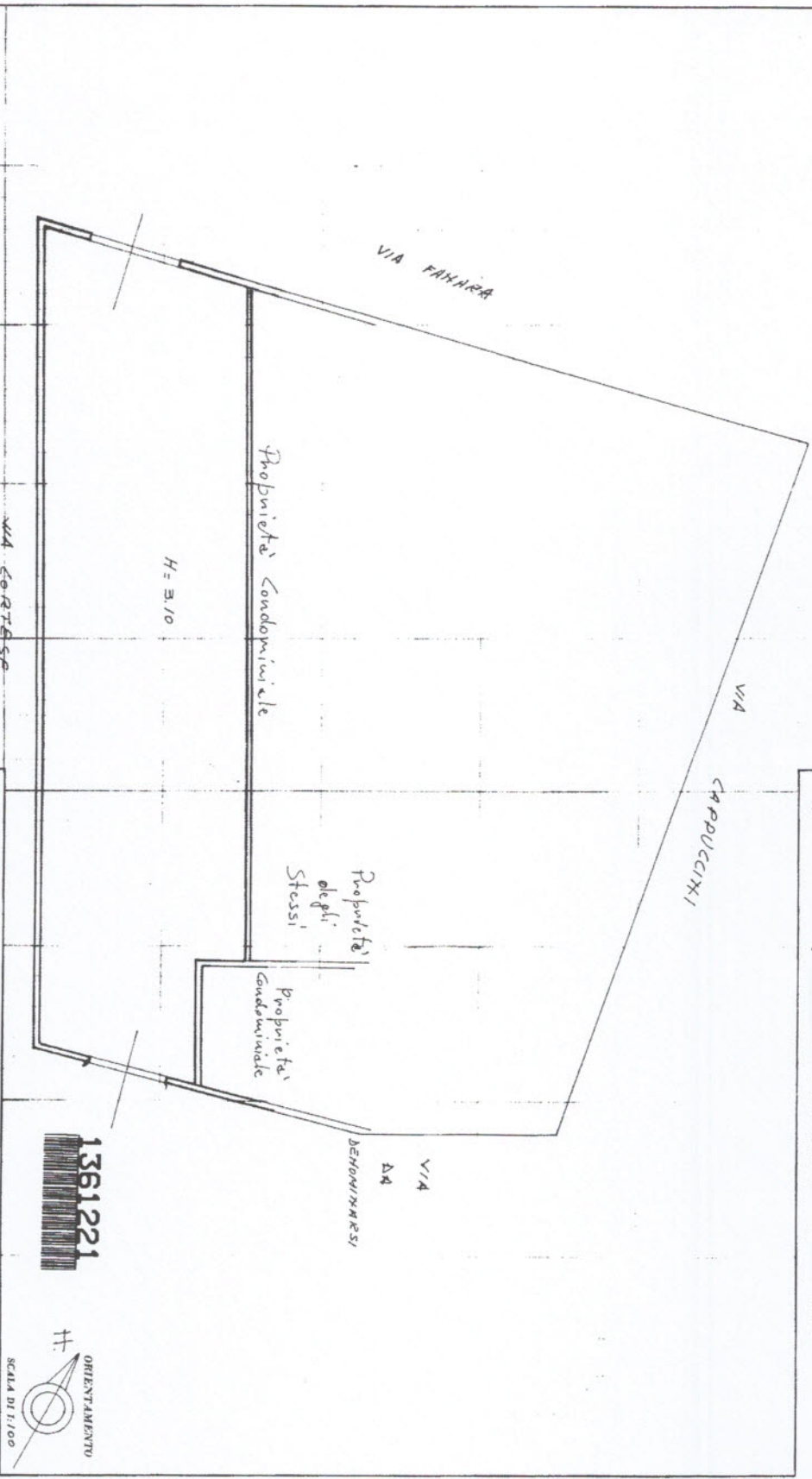
Dimensione cornice: 534.000 x 378.000 metri

Comune: TRABIA  
Foglio: 8

1 Particella: 249

10 metri

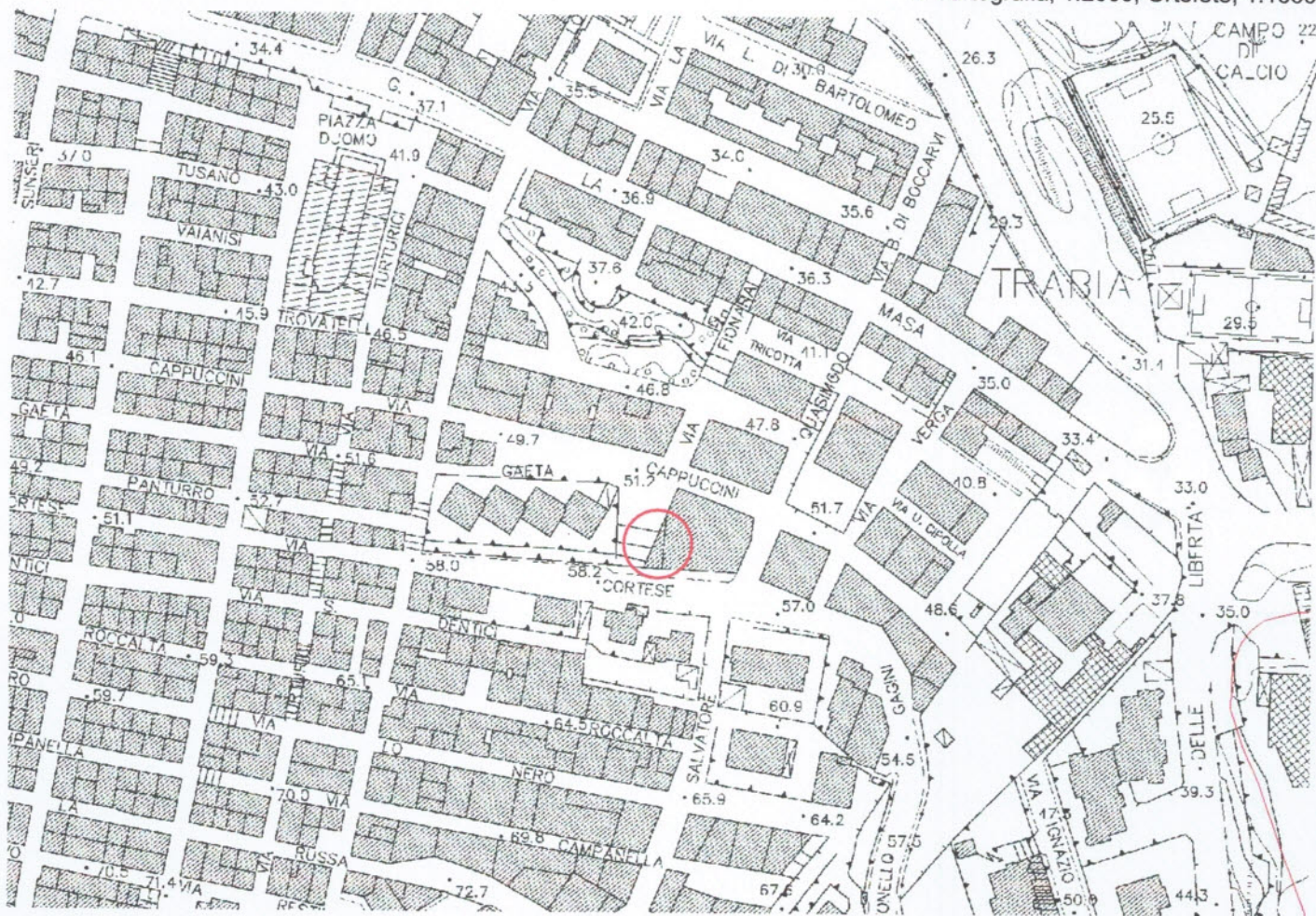
MINISTERO DELLE FINANZE  
 DIREZIONE GENERALE DEL CATASTO E DEI SERVIZI TECNICI ERARIALI  
**NUOVO CATASTO EDILIZIO URBANO**  
 L. 50  
 Ministero dell'Interno - Ufficio Tecnico Catastro - Direzione Provinciale di Trapani  
 Data: 1/12/2013  
 Allegata alla organizzazione: ...



SPAZIO RISERVATO PER LE ANNOTAZIONI DI PERTINENZA	
DATA	
PROF. N°	158
1	
2	
3	
4	
5	
6	
7	
8	
9	
10	
11	
12	
13	
14	
15	
16	
17	
18	
19	
20	
21	
22	
23	
24	
25	
26	
27	
28	
29	
30	
31	
32	
33	
34	
35	
36	
37	
38	
39	
40	
41	
42	
43	
44	
45	
46	
47	
48	
49	
50	

Catasto dei Fabbricati - Situazione al 30/07/2013 - Comune di TRABIA (L317) - < Foglio: 8 - Particella: 341 - Subalterno: 24 >  
VICOLE FANARA piano: T;



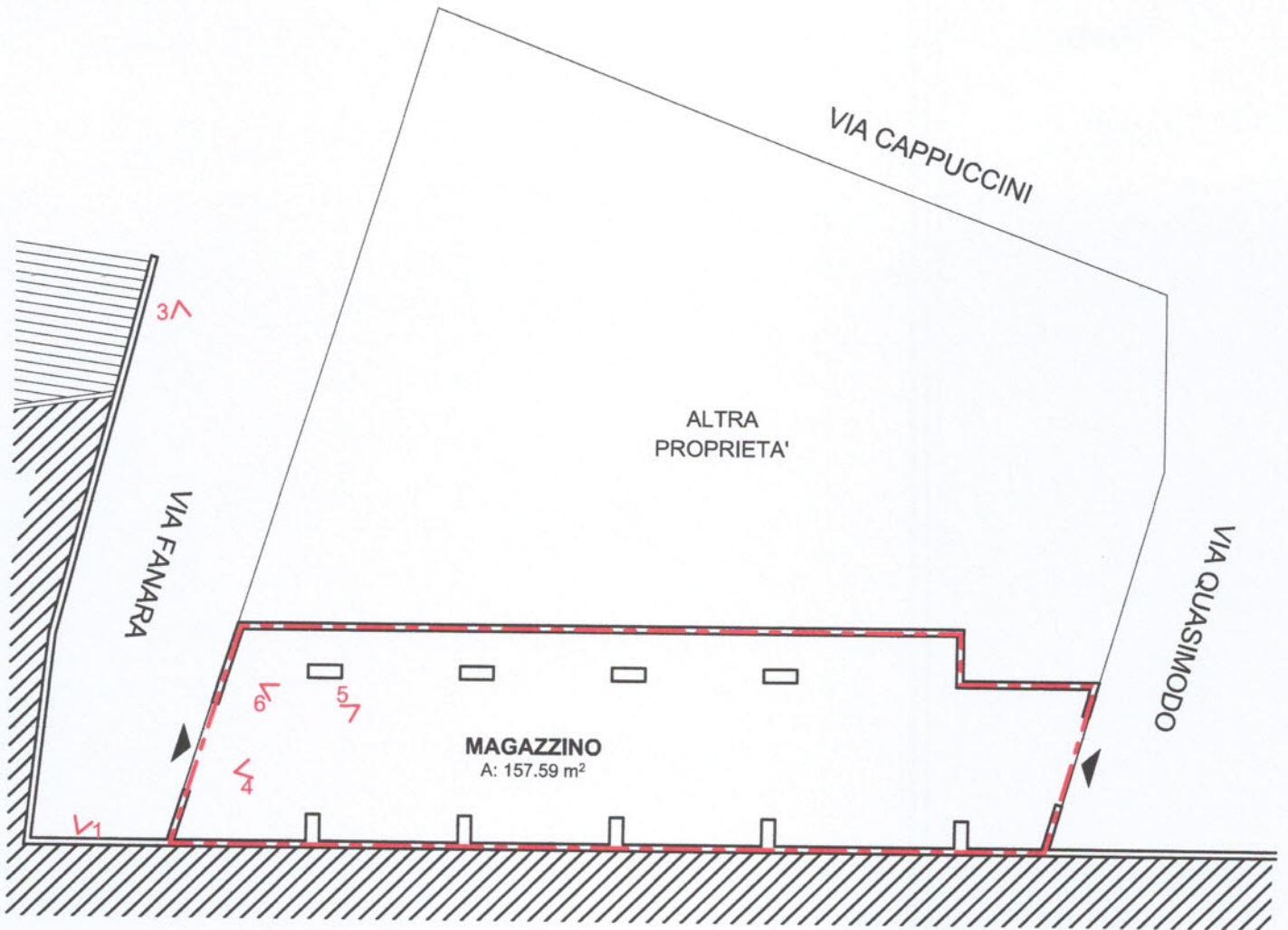


0 20 40 60 80 100 m scala 1:2000



0 10 20 30 40 50 m scala 1:1000





0 2 4 6 8 10 m

scala 1:200

PIANO SEMINTERRATO



foto 1



foto 2



foto 3





foto 4



foto 5



foto 6